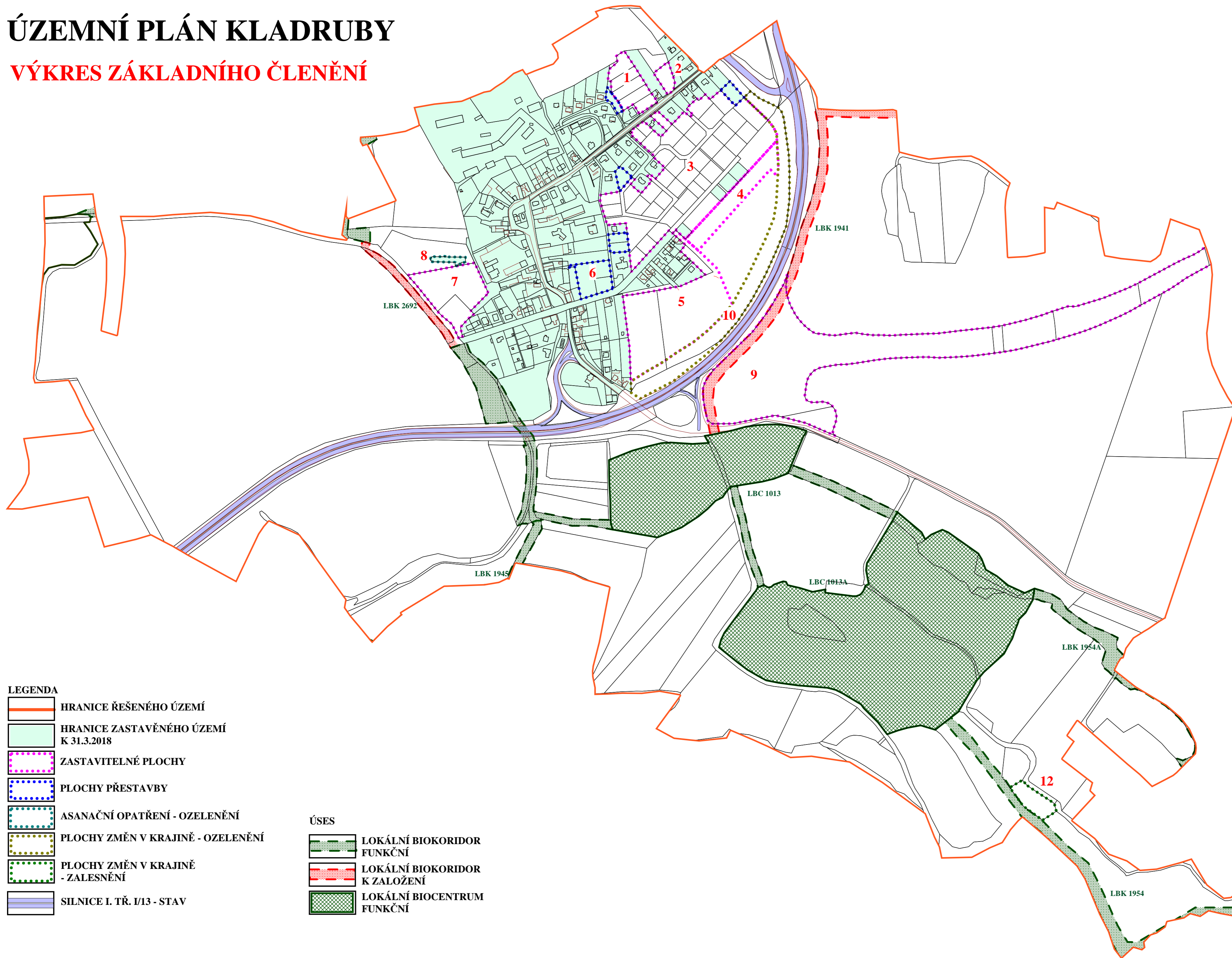



ÚZEMNÍ PLÁN KLADRUBY

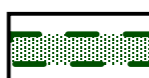


VÝKRES ZÁKLADNÍHO ČLENĚNÍ



LEGENDA

-  HRANICE ŘEŠENÉHO ÚZEMÍ
-  HRANICE ZASTAVĚNÉHO ÚZEMÍ K 31.3.2018
-  ZASTAVITELNÉ PLOCHY
-  PLOCHY PŘESTAVBY
-  ASANAČNÍ OPATŘENÍ - OZELENĚNÍ
-  PLOCHY ZMĚN V KRAJINĚ - OZELENĚNÍ
-  PLOCHY ZMĚN V KRAJINĚ - ZALESNĚNÍ
-  SILNICE I. TŘ. I/13 - STAV


ÚSES

-  LOKÁLNÍ BIODORIDOR FUNKČNÍ
-  LOKÁLNÍ BIODORIDOR K ZALOŽENÍ
-  LOKÁLNÍ BIOCENTRUM FUNKČNÍ

ZÁZNAM O ÚČINNOSTI OPATŘENÍ OBEČNÉ POVAHY ÚZEMNÍHO PLÁNU KLADRUBY	
Územní plán vydalo	Zastupitelstvo obce Kladruhy
Datum nabytí účinnosti	
Oprávněná úřední osoba pořizovatele	ing. arch. Zdeňka Táborská pověřená výkonem územně plánovacích činností podle § 24 odst. 1 zákona č. 183/2006 Sb., o územním plánování a stavebním řádu (stavební zákon) uzavřením smlouvy
Razítko	Podpis

zodpovědný projektant urbanistické části : **Ing. arch. Pavel Ponča**,

autorizovaný architekt

URBANISTICKÝ ATELIER  Ing. arch. Pavel Ponča, Hlávská 2940, Ústí n. L., tel. 472773212	Spolupráce : Ing. Vladimír Budinský Ing. Milan Šobr Ing. Karel Lejško RNDr. Jana Tesalová, CSc.	zakázka č.:	4-2016	číslo výkresu : 1
		Zadavatel:	Obec Kladruhy	

Územní plán Kladruhy byl spolufinancován z prostředků Ministerstva pro místní rozvoj

M - 1 : 5000