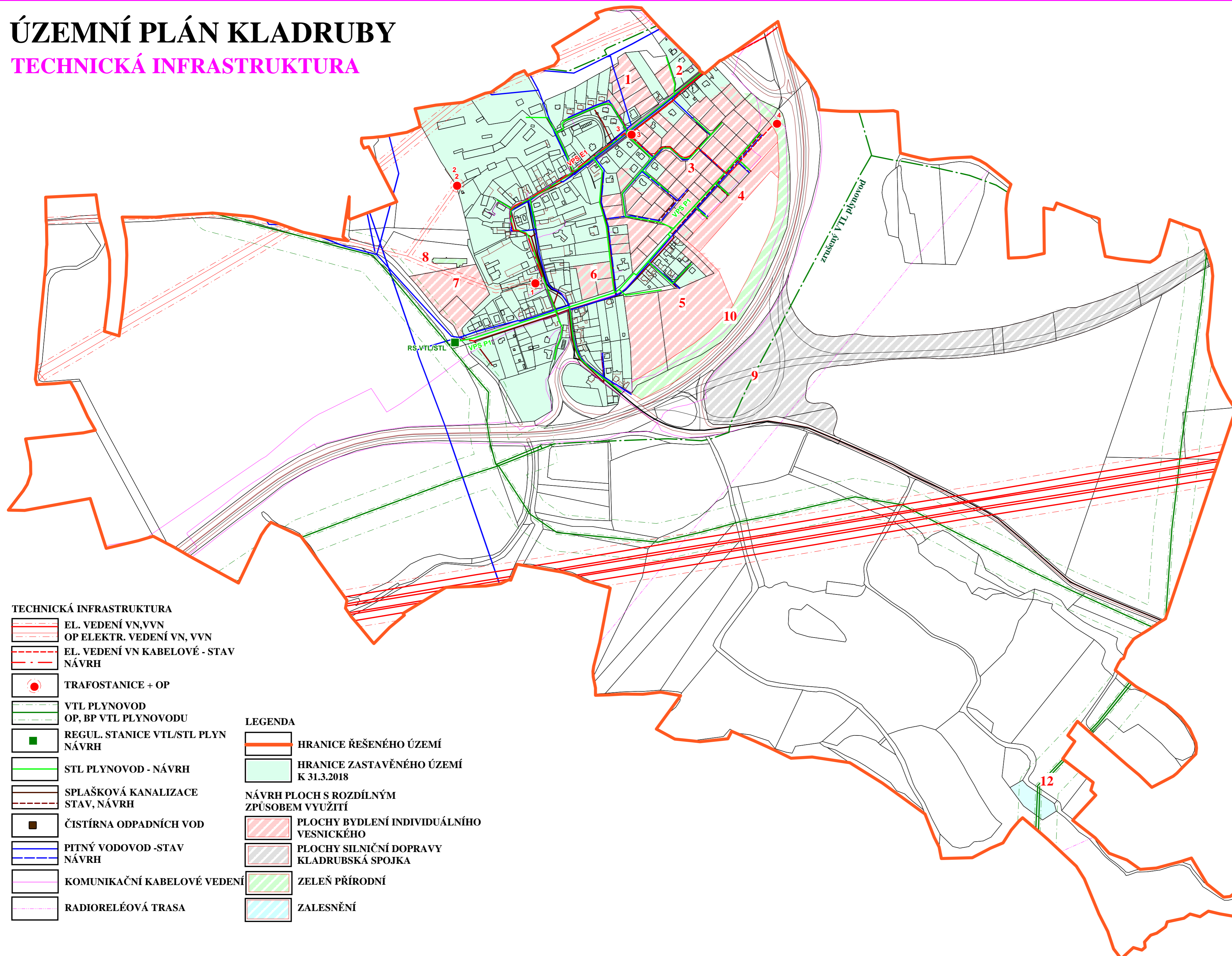


ÚZEMNÍ PLÁN KLADRUBY

TECHNICKÁ INFRASTRUKTURA









TECHNICKÁ INFRASTRUKTURA

-  EL. VEDENÍ VN, VVN
-  OP ELEKTR. VEDENÍ VN, VVN
-  EL. VEDENÍ VN KABELOVÉ - STAV
-  NÁVRH
-  TRAFOSTANICE + OP
-  VTL PLYNOVOD
-  OP, BP VTL PLYNOVODU
-  REGUL. STANICE VTL/STL PLYN
-  NÁVRH
-  STL PLYNOVOD - NÁVRH
-  SPLAŠKOVÁ KANALIZACE
-  STAV, NÁVRH
-  ČISTÍRNA ODPADNÍCH VOD
-  PITNÝ VODOVOD - STAV
-  NÁVRH
-  KOMUNIKAČNÍ KABELOVÉ VEDENÍ
-  NÁVRH
-  RADIORELÉOVÁ TRASA

LEGENDA

-  HRANICE ŘEŠENÉHO ÚZEMÍ
-  HRANICE ZASTAVĚNÉHO ÚZEMÍ
-  K 31.3.2018
-  PLOCHY BYDLENÍ INDIVIDUÁLNÍHO
-  VESNICKÉHO
-  PLOCHY SILNIČNÍ DOPRAVY
-  KLADRUBSKÁ SPOJKA
-  ZELENĚ PŘÍRODNÍ
-  ZALESNĚNÍ


NÁVRH PLOCH S ROZDÍLNÝM ZPŮSOBEM VYUŽITÍ

-  PLOCHY BYDLENÍ INDIVIDUÁLNÍHO
-  VESNICKÉHO
-  PLOCHY SILNIČNÍ DOPRAVY
-  KLADRUBSKÁ SPOJKA
-  ZELENĚ PŘÍRODNÍ
-  ZALESNĚNÍ

ZÁZNAM O ÚČINNOSTI OPATŘENÍ OBEČNÉ POVAHY ÚZEMNÍHO PLÁNU KLADRUBY	
Územní plán vydalo	Zastupitelstvo obce Kladruby
Datum nabytí účinnosti	
Oprávněná úřední osoba pořizovatele	ing. arch. Zdeňka Táborská pověřená výkonem územně plánovacích činností podle § 24 odst. 1 zákona č. 183/2006 Sb., o územním plánování a stavebním řádu (stavební zákon) uzavřením smlouvy
Razítko	Podpis

zodpovědný projektant urbanistické části : **Ing. arch. Pavel Ponča,**

autorizovaný architekt

URBANISTICKÝ ATELIÉR  Ing. arch. Pavel Ponča, Hřenská 294b, Ústí n. L., tel. 472773212	Spolupráce : Ing. Vladimír Budínský Ing. Milan Šobr Ing. Karel Lejško RNDr. Jana Tesařová, CSc.	zakázka č. : 4-2016	číslo výkresu : 2c
		Zadavatel: Obec Kladruby	Datum : srpen 2018

Územní plán Kladruby byl spolufinancován z prostředků Ministerstva pro místní rozvoj

M - 1 : 5000